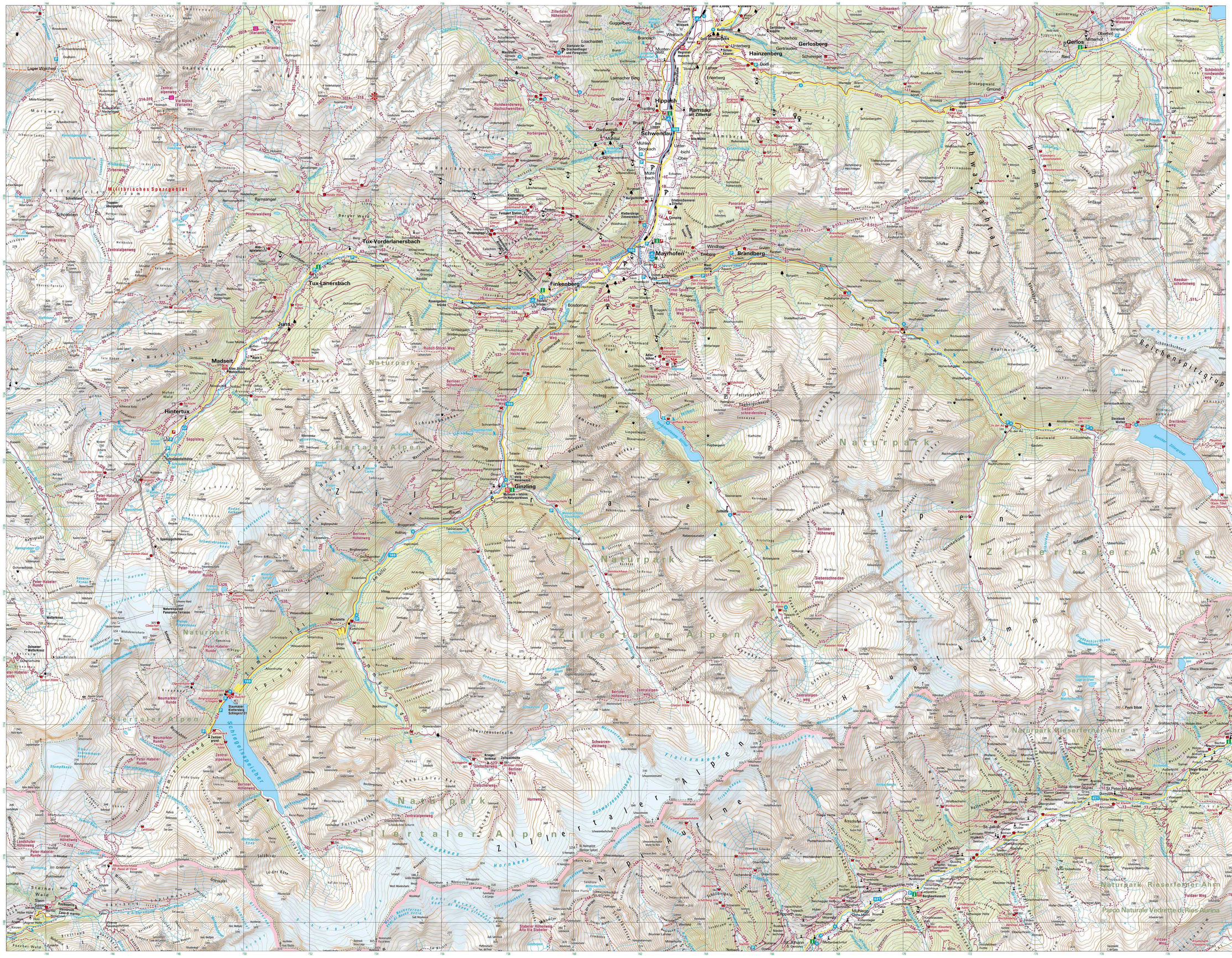

Legende - Legend - Leyenda
1:45.000

Autobahn mit Anschlussstelle und Nr.
Motorway with junction and no.
Autopista, autovía con número

Bundesstraße mit Nummer
Major route with number
Carretera con número

Hauptstraße mit Parkplatz
Primary route with parking lot
Ruta principal con parkingo

Nebenstraße
Secondary road
Ruta secundaria

Fahrweg, Fahrverbot
Road, no entry for motor vehicles
Pista, prohibido el paso con vehículos de motores

Sperrstreckenpunkt
Gate track, Footpath
Puerta de pista, camino

Eisenbahn mit Bahnhof
Railway with station
Ferrovia con stazione

Landesgrenze
Country boundary
Límite provincial

Nationalpark / Naturpark
National park / Nature park
Parco Nazionale / Parco naturale

Seilbahn
Cableway
Funicular

Wanderweg, einfach
Trail easy
Sendero de baja exigencia

Bergwanderweg
Hiking trail
Sendero de montaña

Übernachtung, Übernachten
Fixed-roof tents, Climbing wall
Vía ferrata, Palestra di roccia

Hütte: Schutzhütte, Jugendherberge (im Sommer geöffnet)
Hut: Shelter, Youth hostel (open in summer)
Refugio: Refugio, Ruta de montaña (Sólo en verano)

Jagdgebiet, Camping
Hunting area, Camping area
Coto de caza, Campamento

Information, Buchstabenfolge
Information, Letter code
Información, Formato alfabético

Aussichtspunkt, Sesselbahn
Scenic point, Lift, Kneipp
Mirador, Silla, Lugar de Kneipp

Burg, Ruine, Museum
Castle, ruin, Museum
Castillo, ruinas, Museo

Kirche, Kapelle
Church, Chapel
Iglesia, capilla

Gipfelkreuz, Denkmal
Cross on mountain peak, Monument
Cruz de cima, Monumento

Wildkarte / Bergrettung
Wildlife shots, Hike
Mapa de caza, Montaña

Badeteich, Freibad
Indoor swimming pool, Bathing beach
Piscina cubierta, Piscina al aperto

Tennisplatz, Reiten
Tennis court, Horse riding stable
Campo tenis, Centro ecuestre

Golfplatz, Sportplatz
Golf course, Sports ground
Campo de golf, Campo deportivo

Kinderspielplatz, Paragleiter-Start/Landing
Playground, Paragliding launch/landing
Campo juegos, Despegue/aterrizaje deltaplano

Quelle, Wasserfall
Spring, Waterfall
Manantial, Cascada, gouffre, cascata

Höhlenbären, Felsen
Elevation contours, Rock
Curva alfanetica, Roccia

Äquidistanz der Höhenlinien - Equidistance of isolines
Equidistancia de las alfanetica
50 m

GPS-Hinweis - GPS-compatible - GPS compatible
Projektion - Projection - Proyección UTM32
Datum - Datum - Datum WGS84

Das Adler Inn | Tyrol Mountain Resort
Madsteil 690 | Wellnessplatz 1 | A-6294 Hintertux – Zillertal | Tirol
Tel.: +43 5287 8500 777 | E-Mail: info@adlerinn.com
www.adlerinn.com
Wanderkarte Kuhle Tux
Sicher am Berg SOS EU ALP
Sicher am Berg SOS EU ALP



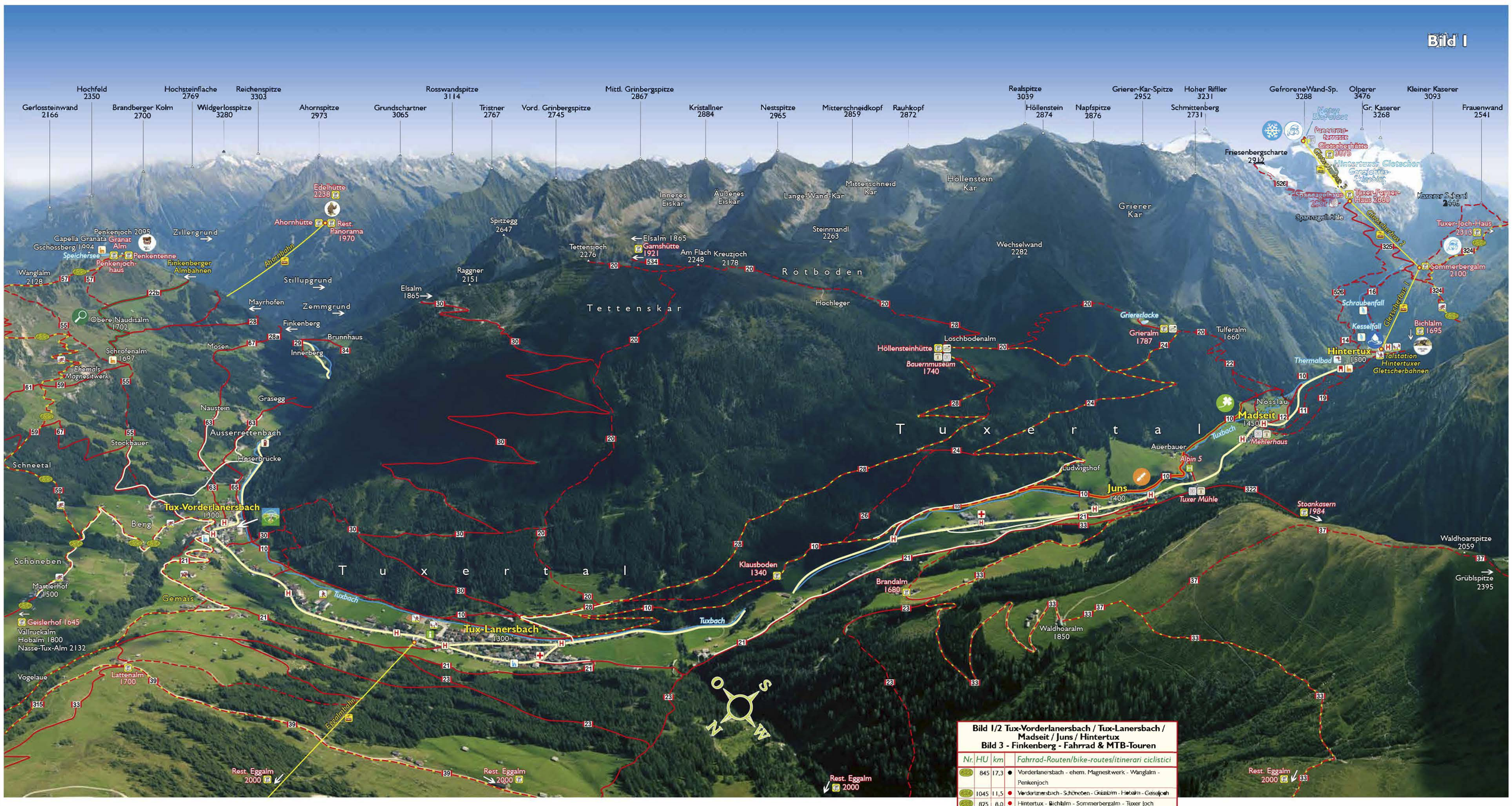

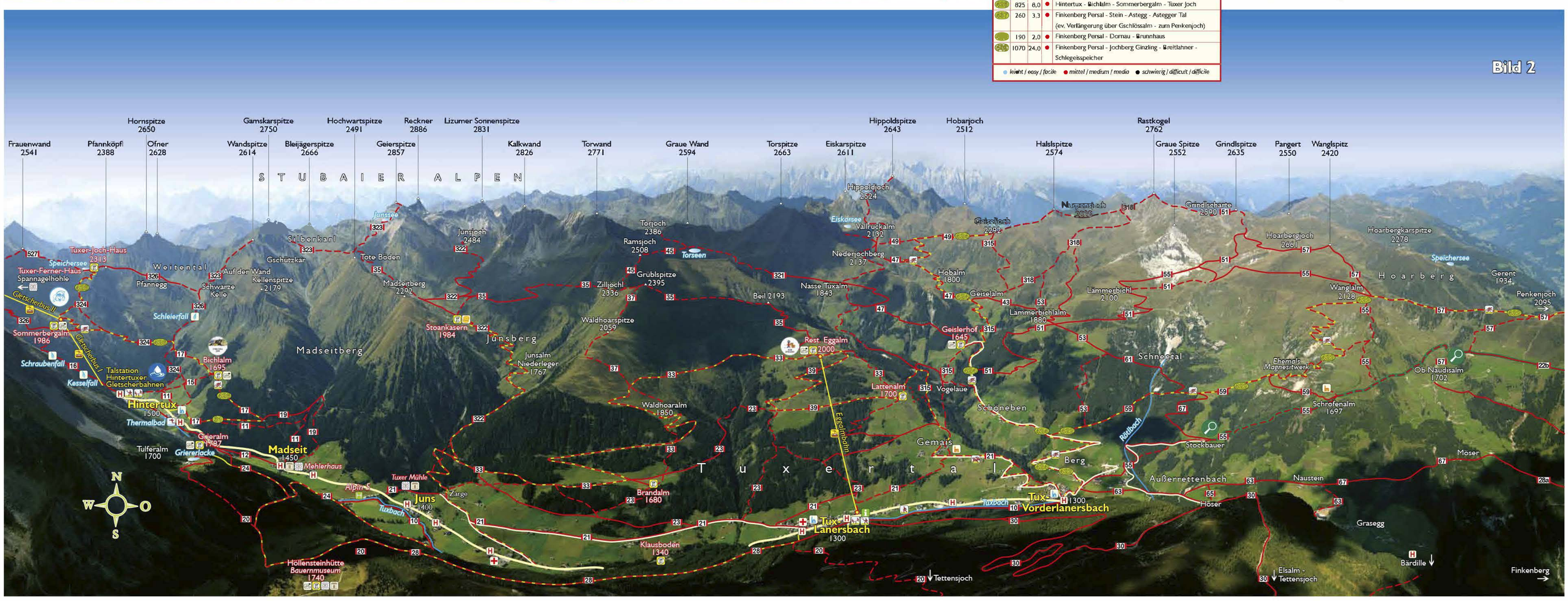

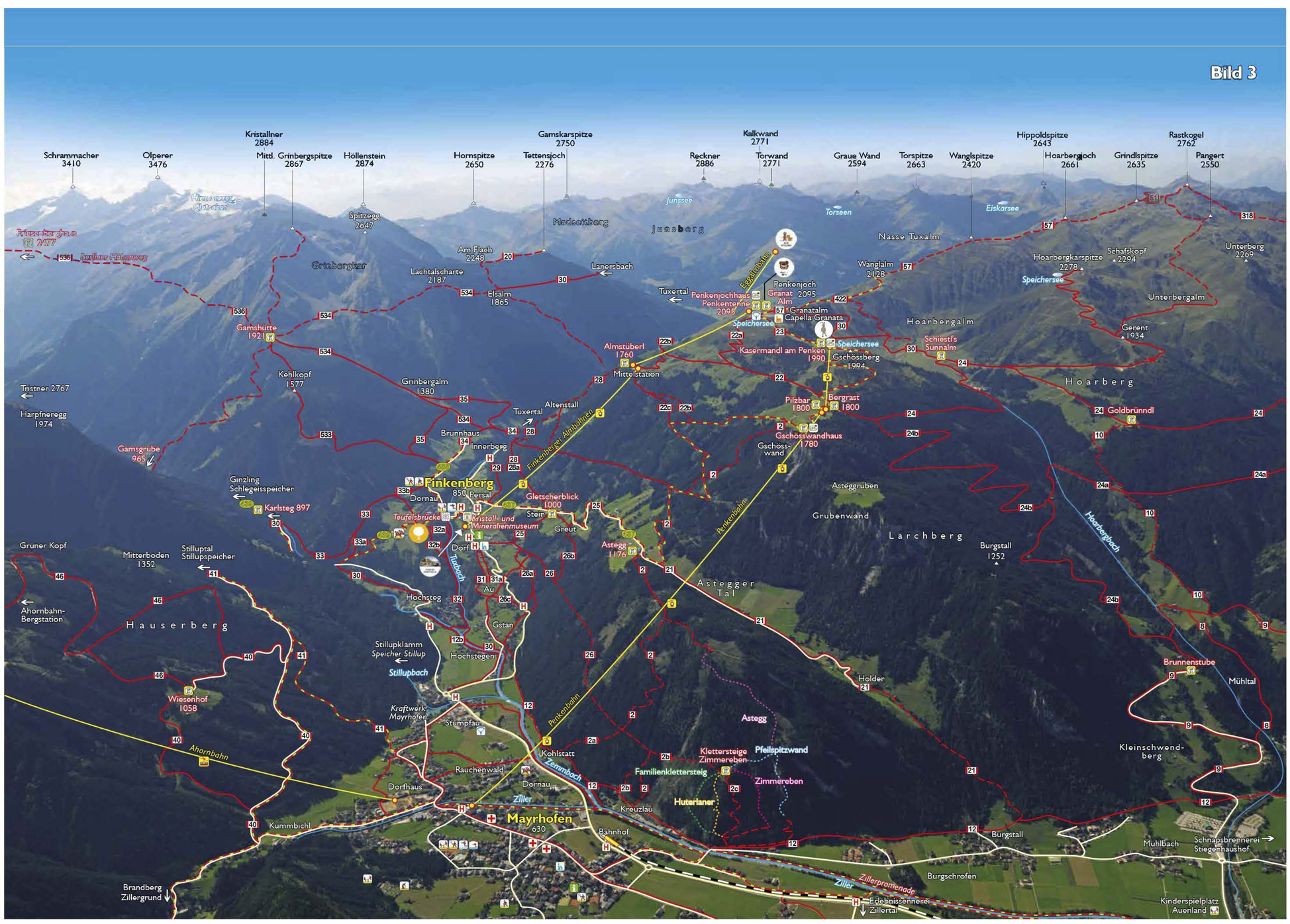

Legende / Legend / Legenda

Interaktive Wanderkarte

maps.tux.at

Tourismusverband Tux-Finkenberg
Lanersbach 401
A-6293 Tux
Tel. +43 5287 8506
Fax +43 5287 8508
E-Mail: info@tux.at
Internet: www.tux.at

geomarketing

Das Werk, einschließlich aller seiner Teile, ist urheberrechtlich geschützt. Jede urheberrechtswidrige Verwertung ist ohne schriftliche Zustimmung des Verlages unzulässig und strafbar. Das gilt insbesondere für Vervielfältigungen, Übersetzungen, Nachahmungen, Mikroverfilmungen und die Einspeicherung und Verarbeitung in elektronischen Systemen.
© 2020 Athesia Buch GmbH– geomarketing. Bozen – Südtirol – Tel. +39 0471 081 066
© Luftbildaufnahmen: geomarketing © Kartografie: geomarketing.
www.geo-marketing.eu | info@geo-marketing.eu